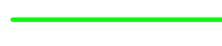





**SYNDICAT DES EAUX DE REMOULINS
SAINT BONNET**

SCHEMA DIRECTEUR EAUX USEES
Carte de zonage de l'assainissement
de Saint Bonnet

Nom du fichier :	PlanZonageStBonnet.dwg
Date :	12/12/2012
Version :	Version 2
Nom de l'étude :	Schéma directeur eaux usées du syndicat des eaux Remoulins-St Bonnet (30)
Echelle :	1/2 000e

- LEGENDE
-  Réseau gravitaire
 -  Assainissement collectif actuel
 -  Assainissement collectif futur
 -  Assainissement non collectif